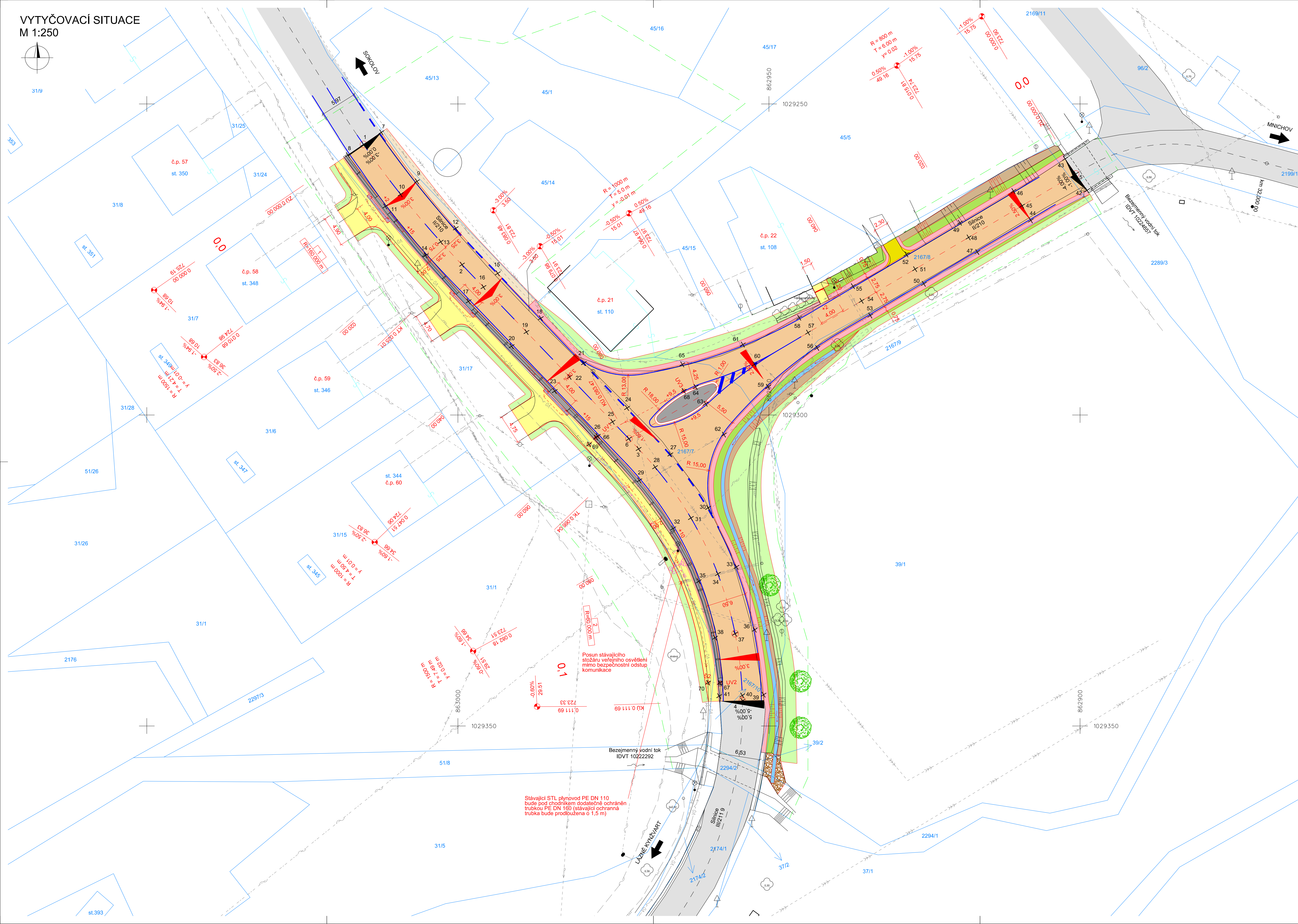
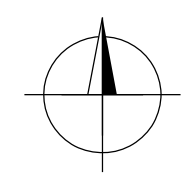


VYTYČOVACÍ SITUACE  
M 1:250



LEGENDA

- KN - hranice parcel
- KN - vnitřní kresba parcel
- 136/7 Parcelní číslo
- Obvod stavby
- Navržené hrany
- Osa komunikace
- Ododňovací potrubí
- Vozovka - plná konstrukce
- Vozovka stávající
- Chodník
- Nezpevněná krajnice
- Reliéfní dlažba
- Dělicí ostrůvek/ dlážděný rigol
- Sjezd
- Žlabovka
- Kamenná zához
- Městská zeleň
- Zářez
- Násp
- Vytyčovací bod
- Uliční vpust zrušená/ nová
- Strom ke kácení

LEGENDA STÁVAJÍCÍCH IS

- Podzemní optické vedení, CETIN, a.s.
- Nadzemní vedení, CETIN, a.s.
- Podzemní vedení (neprovazované), CETIN, a.s.
- Podzemní vedení NN do 1kV, ČEZ Distribuce, a.s.
- Nadzemní vedení NN do 1kV, ČEZ Distribuce, a.s.
- Podzemní vedení veřejného osvětlení, obec Prameny
- Plynovod STL, GridServices, s.r.o.
- Jednotná kanalizace, Obec Prameny
- Vodovod, Vodárny a kanalizace Karlovy Vary, a.s.

SEZNAM OBJEKTŮ

Objekty řady 000 - Objekty přepravy stavenišť  
SO 001 Bourání a příprava stavenišť





Objekty řady 100 - Objekty pozemních komunikací  
SO 101 Modernizace křižovatky  
SO 191 Dopravně inženýrská opatření

Upozornění:  
Zákresy a poloha inženýrských sítí, vč. jejich povrchových znaků v řešeném území, jsou v rámci stavby zobrazeny pouze orientačně a nemohou tak sloužit jako vytyčovací schéma.  
Stavebník musí nechat před zahájením stavby všechny podzemní sítě vytyčit. Veškeré práce v ochranném pásmu mohou být prováděny pouze se souhlasem správce a podle jeho pokynů.  
Obec Prameny nemá digitální katastrální mapu. Katastrální mapa byla překreslena z listinné mapy.  
Souřadnice vytyčovaných bodů jsou uvedeny v příloze technické zprávy.  
Přesnost vytyčení je dána TKP kap. 1, příloha 9, odst. 2a a 3, a ČSN 73 0420-2

SOUŘADNICOVÝ SYSTÉM S-JTSK  
VÝŠKOVÝ SYSTÉM BpV

INVESTOR	
KRAJSKÁ SPRÁVA A ÚDRŽBA SILNIC KARLOVARSKÉHO KRAJE	
Chebská 282 356 01 Sokolov	

SO 101 MODERNIZACE KŘIŽOVATKY

STAVBA			 S.A.W. CONSULTING s.r.o.	
II/210 A III/211 9 MODERNIZACE KŘIŽOVATKY PRAMENY				
VYPRACOVAL	ZODPOVĚDNÝ PROJEKTANT	TECHNICKÁ KONTROLA	INVESTOR	KŠÚS KK
ING. JIŘÍ HENYCH	ING. JIŘÍ HENYCH	ING. HELENA HLUBUČKOVÁ	ZAKÁZKOVÉ ČÍSLO	2023-065
			DATA	05/2024
PRÍLOHA			STUPEŇ	DUSP/DPDS
			MĚŘITKO	1:250
VYTYČOVACÍ SITUACE			ČÁST DOKUM.	Č. PŘÍLOHY
			D.1.2	7